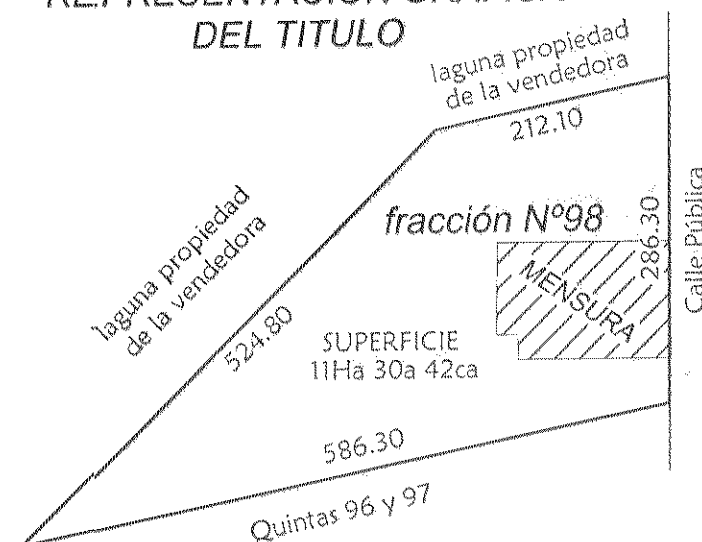


PLANILLA DE SUPERFICIES (m2)			
LOTE N°	SUP. C/LOTE	CANTIDAD	TOTAL SUP.
1	200,00	1	200,00
2	200,00	1	200,00
3	200,00	1	200,00
4	200,00	1	200,00
5	200,00	1	200,00
6	200,00	1	200,00
7	200,00	1	200,00
8	200,00	1	200,00
9	200,00	1	200,00
10	200,00	1	200,00
11	200,00	1	200,00
12	200,00	1	200,00
13	200,00	1	200,00
14	200,00	1	200,00
15	200,00	1	200,00
16	200,00	1	200,00
17	200,00	1	200,00
18	200,00	1	200,00
19	200,00	1	200,00
20	200,00	1	200,00
21	200,00	1	200,00
22	200,00	1	200,00
23	200,00	1	200,00
24	200,00	1	200,00
25	200,00	1	200,00
26	200,00	1	200,00
27	200,00	1	200,00
28	200,00	1	200,00
29	200,00	1	200,00
30	200,00	1	200,00
31	200,00	1	200,00
SIUBTOTAL		31	6.200,00
(CALLES PUBLICAS) A	3.605,00	1	3.605,00
TOTAL		32	9.805,00

## REPRESENTACION GRAFICA DEL TITULO



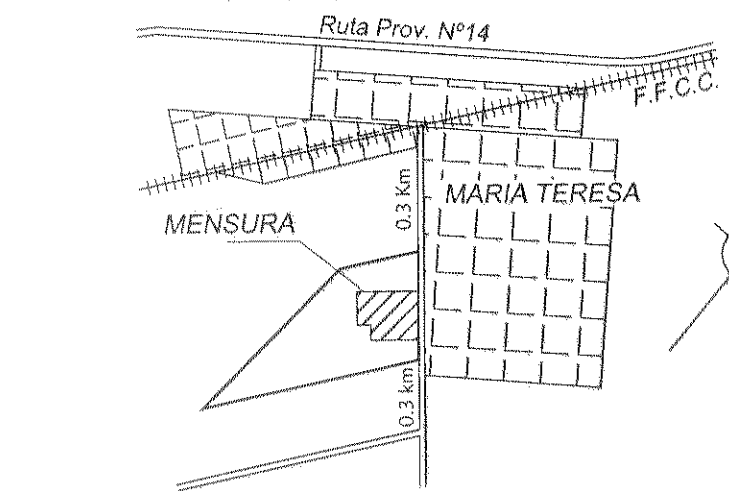
**ABREVIATURAS:** LC: línea comunal/límite camino  
 mfc: mojón de hierro colocado - S/T: según título  
 mfe: mojón de hierro existente - pm: poste de madera  
 s/m: según mensura - LCO: largo de cuadra oficial  
 s/mat: sin materializar - Ao: ancho oficial  
 m.a.: mayor área

**REFERENCIAS:** medidas lineales en metros y de superficie en metros cuadrados.  
 LOS ANGULOS NO INDICADOS MIDEN 90° o 270°.

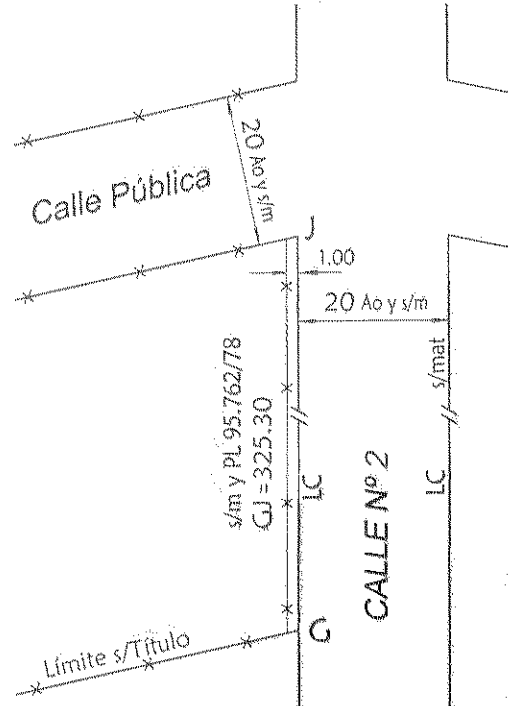
— Alambrado — Límite Parcela

**ESCALAS MENSURA 1/750 CALLES 1/1000**  
 Realicé las operaciones: 19/04/2.015.-

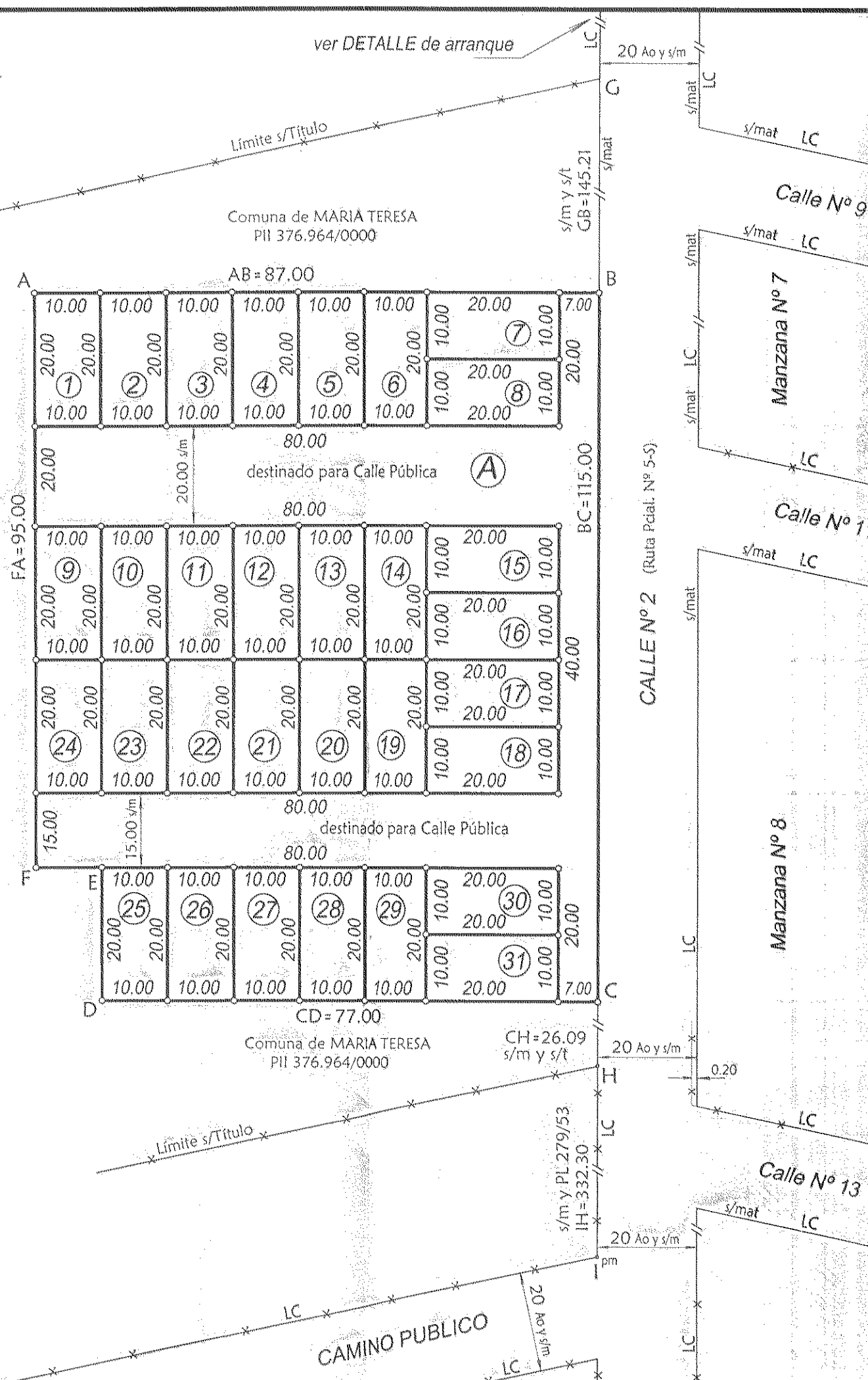
## CROQUIS DE UBICACION



## DETALLE de ARRANQUE



Comuna de MARIA TERESA  
 PII 376.964/0000



## PLANO DE MENSURA

188767/15  
 PI. N° 188767  
 P.I.I. 376.964/0000-7  
 (m.a.)

PROVINCIA DE SANTA FE

Departamento: GRAL. LOPEZ

Distrito: MARIA TERESA

Lugar: Zona suburbana de MARIA TERESA

Objeto: MENSURA PARCIAL Y SUBDIVISION

Propietario: **COMUNA de MARIA TERESA**

**INMUEBLE:** una fracción de terreno, ubicada en este distrito, designada en el plano archivado en el Registro Gral. de Propiedades bajo el N° 3.253, año 1.939, con el número 98.-

**DOMINIO:** T°102 F°456 N°78.000 (19/10/1.948)

## BALANCE DE SUPERFICIES

Superficie S/TITULO ..... 11Ha 30a 42ca

Superficie Lotes 1 al 31 S/M (ver PLANILLA) ..... 6.200,00 m2

Superficie Lote A S/M (Calles Públicas) ..... 3.605,00 m2

Superficie Total S/M ..... 9.805,00 m2

Gonzalo J. Goyechea  
 PRESIDENTE  
 COMISION COMUNAL  
 MARIA TERESA




Agrim. DANIEL A. BERTRAN  
 I.CO.P.A. 2-306/8 Italia 760 - Alcorta  
 Te 03465-471482

Alcorta, 19/04/2.015.-

**OBSERVACIONES:** Todos los lotes son baldíos, se encuentran amojonados y sus límites sin materializar.-

Exeptuado del Libre Deuda según Resolución N°19/2004 del S.C.I.T.-

El lote A ha sido incorporado al dominio público de la comuna de María Teresa para ser destinado a calles públicas según Ordenanza N° 12/2.015.-



LILIAN B. TORRES  
 Secretaria de Coordinación Administrativa  
 COMISION COMUNAL  
 MARIA TERESA

Agrim. ADRIANA MARTINEZ  
 DEPARTAMENTO TOPOGRAFICO  
 DIRECCION DICTO TOPOGRAFIA

## NOMENCLATURA CATASTRAL

DPTO	DTO	SUBDTO	Z
17	17	00	2
SEC	POLIG	MANZANA	
02		63	
PARCECON	SUBPARC		
01			

S.C.I.T. REGIONAL ROSARIO  
 DEPARTAMENTO TOPOGRAFICO  
 15 JUN 2015  
 PLANO INSCRIPTO BAJO EL N° 188767